

**Liikluspindadele leviala ja kohanime määramise kohta koostatud
Vinni Vallavalitsuse määruse eelnõu avalikustamine**

Liikluspindadele leviala ja kohanime määramine



Määrus kehtestatakse kohanimeseaduse § 4 lg1 p 4, § 5 lg 4, § 6 lg 1 ja 2, § 7 lg 2 p 3, § 8 p 1 ja p 2 ning Vinni Vallavolikogu 28.06.2007 otsuse nr 53 „Kohaliku omavalitsuse pädevuse delegeerimine vallavalitsusele“ alusel ning lähtuvalt aadressiandmete korrastamise vajadusest Tudu alevikus.

§ 1. Määrata Tudu alevikus asuvatele liikluspindadele levialad ja kohanimed vastavalt lisatud asendiplaanile (lisa 1).

§ 2 Määrus ja asendiplaan saata 10 päeva jooksul riikliku kohanimeregistri vastutavale ja volitatud töötlejale.

§ 3. Määrus jõustub oktoobril 2017.a.

Vinni vallas Tudu alevikus paiknevate liikluspindade asendiplaanid

Ülejõe tee 
 Kopli tee 




X = 6563908, Y = 663082



X = 6563057, Y = 662231

M 1:5000

Kaardiserveris olev info ja sellest tehtud väljavõtted on informatiivsed ning ei ole ametlikud. Väljavõtete kasutamisel peab ära märkima nende päritolu.

-  Registreeritud KÜ
-  Lähiaadress
-  LÜ/piiriettepanekud
-  LÜ/piiriettepanek
-  toimikuga seotud LÜ
-  aeguv LÜ

*Roostas: Anu Anu
 VINNI VALLAVALITSUS
 maaameti
 20.09.2017*